





S-JTSK

Výškový systém B.p.v.

PROJEKTANT: Ing. Jakub Holý	VYPRACOVAL: Ing. Jakub Holý	KONTROLOVAL: Ing. František Haburaj, Ph.D.	ZPRACOVATEL: 	
			ČÍSLO ZAKÁZKY:	FORMÁT:
KRAJ / OBEC: Pardubický kraj / Žamberk			DATUM: 12.2021	PARÉ:
STAVBA: REKONSTRUKCE CHODNÍKŮ – UL. TYRŠOVA A DRAHA, ŽAMBERK STAVEBNÍ OBJEKT:			STUPEŇ: PDPS	
			MĚŘÍTKO:	
NÁZEV PŘÍLOHY: PRŮVODNÍ ZPRÁVA			ČÁST: A	PŘÍL. Č.:
DOKUMENTACI LZE UŽÍVAT POUZE VE SMYSLU PŘÍSLUŠNÉ SMLOUVY O DÍLO. VÝKRES, ČI JEHO ČÁST, MŮŽE BÝT KOPIROVÁN NEBO JINÝM ZPŮSOBEM ROZŠÍŘOVÁN POUZE PO PŘEDCHOZÍM SOUHLASU ZPRACOVATELE.				

OBSAH

1. IDENTIFIKAČNÍ ÚDAJE	- 3 -
1.1. Údaje o stavbě	- 3 -
1.2. Údaje o stavebníkovi	- 3 -
1.3. Údaje o zpracovateli projektové dokumentace	- 3 -
1.4. Údaje o budoucích vlastnících a správcích	- 4 -
2. ČLENĚNÍ STAVBY NA OBJEKTY A TECHNICKÁ A TECHNOLOGICKÁ ZAŘÍZENÍ	- 4 -
3. SEZNAM VSTUPNÍCH PODKLADŮ	- 5 -

1. IDENTIFIKAČNÍ ÚDAJE

1.1. Údaje o stavbě

Název stavby:	REKONSTRUKCE CHODNÍKŮ – UL. TYRŠOVA A DRAHA, ŽAMBERK
Místo stavby:	Žamberk – ul. Tyršova a Draha Okres Ústí nad Orlicí Pardubický kraj
Katastrální území:	Žamberk (794368)
Datum provedení projektu:	12.2021
Druh stavby:	rekonstrukce chodníků
Stupeň dokumentace:	PDPS

1.2. Údaje o stavebníkovi

Město Žamberk

Masarykovo náměstí 166
564 01 Žamberk

IČ: 00279846

1.3. Údaje o zpracovateli projektové dokumentace

DSP a.s.

Kostěnice 111
530 02 Pardubice

IČ: 275 55 917
DIČ: CZ275 55 917

Zodpovědný projektant:

Ing. František Haburaj, Ph.D. (autorizovaný inženýr pro dopravní stavby ČKAIT 0701216),

1.3.1 Údaje o zpracovateli stavebních objektů

SO 101 – Chodník - ul. Tyršova
SO 102 – Chodník - ul. Draha

DSP a.s.

Kostěnice 111
530 02 Pardubice

IČ: 275 55 917
DIČ: CZ275 55 917

Zodpovědný projektant:

Ing. František Haburaj, Ph.D. (autorizovaný inženýr pro dopravní stavby ČKAIT 0701216)

SO 401 – VO – ul. Tyršova
SO 402 – VO – ul. Draha

Pavel Prášil

Truhlářská 260/30
503 41 Hradec Králové
IČ: 132 072 29

Zodpovědný projektant:

Ing. Pavel Prášil (autorizovaný inženýr pro techniku prostředí staveb –
elektrotechnická zařízení ČKAIT 0701216)

1.4. Údaje o budoucích vlastnících a správcích

Vlastník a správce zůstanou nezměněni

Vlastník: Město Žamberk
Masarykovo náměstí 166
564 01 Žamberk

Správce: Město Žamberk
Masarykovo náměstí 166
564 01 Žamberk

Způsob užívání komunikace zůstane nezměněn

2. ČLENĚNÍ STAVBY NA OBJEKTY A TECHNICKÁ A TECHNOLOGICKÁ ZAŘÍZENÍ

Stavba je rozdělena na jednotlivé stavební objekty v souladu s vyhl. č. 251/2018, přílohou č. 5, která mění vyhl. č. 146/2008 o rozsahu a obsahu projektové dokumentace dopravních staveb

Vzhledem k charakteru stavby je stavba rozdělena na celkem čtyři stavební objekty:

SO 101 – chodník - ul. Tyršova, jehož obsahem je kompletní rekonstrukce stávajících chodníků včetně doplnění z hlediska návaznosti a napojení místních komunikací

SO 102 – ul. Draha, jehož obsahem je kompletní rekonstrukce stávajících chodníků včetně doplnění z hlediska návaznosti

SO 401 – VO – ul. Tyršova, jehož předmětem je rekonstrukce stávajícího veřejného osvětlení v ul. Tyršova

SO 402 – VO – ul. Draha, jehož předmětem je rekonstrukce stávajícího veřejného osvětlení v ul. Draha

3. SEZNAM VSTUPNÍCH PODKLADŮ

- podklady územního plánování, především platný územní plán obce Žamberk
- geodetické zaměření předmětného úseku silnice
- katastrální mapa digitální
- prohlídka zájmového úseku a fotodokumentace
- zákresy stávajících inženýrských sítí poskytnuté jednotlivými správci
- pasport komunikací obce Žamberk
- pasport a koncepce veřejného osvětlení města Žamberk

vzhledem k charakteru stavby nebyly další doplňující průzkumy (historický, hydrometeorologický, geotechnický, korozní, hydrologický průzkum, klimatologické údaje apod.) řešeny.

Kostěnice, prosinec 2021

Ing. Jakub Holý
Ing. František Haburaj, Ph.D.